



Karlovarský svaz cyklistiky – Karlovy Vary

pořádá



časovku jednotlivců v Kynšperku nad Ohří - Český pohár mládeže a žen 2011

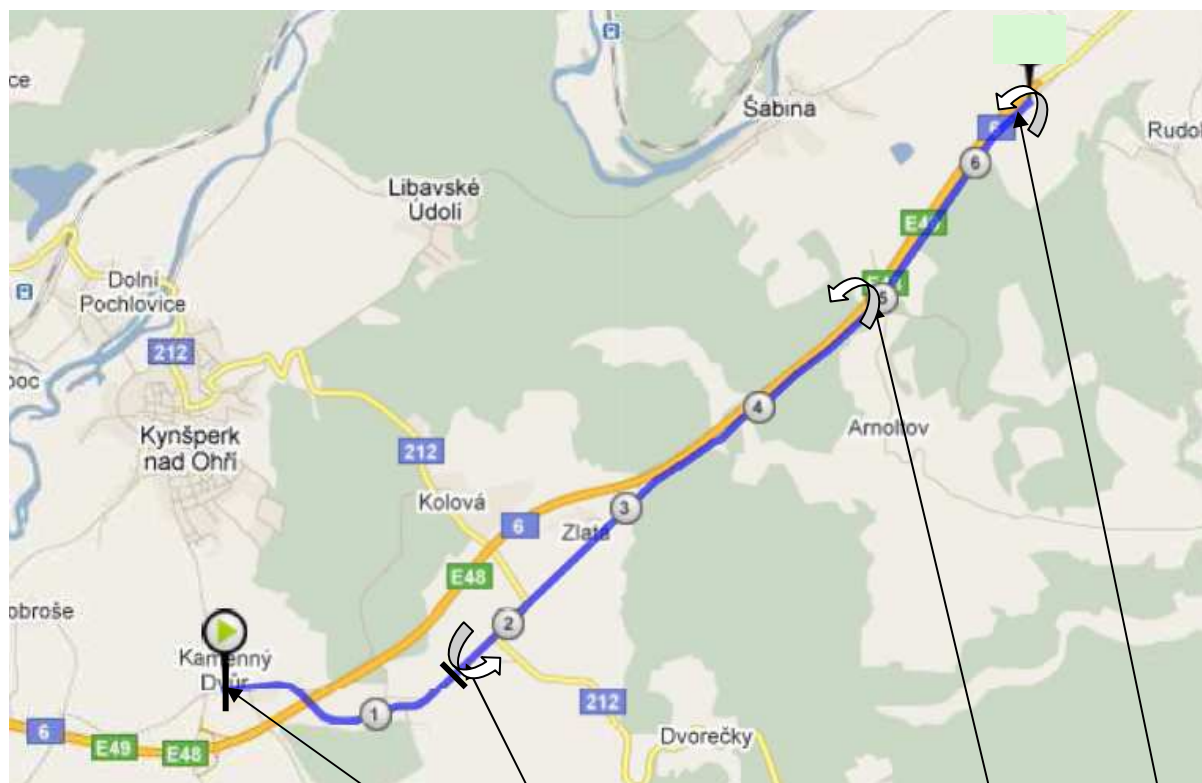
1. Pořadatel: Karlovarský svaz cyklistiky, Dr. Davida Bechera 18, PS 157, 360 01 Karlovy Vary
2. Den a hodina startu: sobota 16. dubna 2011 v 11,00 hodin
3. Start: Kynšperk nad Ohří – Kamenný Dvůr, silnice 606 u kruhového objezdu
4. Ředitel závodu: Bc. Jan KYTKA, Dlouhá 2528/20, 352 01 Aš, tel: 775 680 316, e-mail: kvsc@bikeri.cz
5. Hlavní rozhodčí: Karel Brandner, Plzeň
6. Přihlášky: www.cyklovysledky.cz
7. Prezentace: Kamenný Dvůr od 8,00 hodin. Ukončení prezentace a výdeje startovních čísel je pro kategorie **a)** do 10,00 hodin; **b) c) d) e)** do 11,00 hodin; **f) g) h)** do 12,00 hodin
8. Podmínka účasti: platná licence pro rok 2011.
9. Startovné: přihlášení závodníci ženy 150,- Kč, junioři 100,- Kč, kadeti 80,-Kč, žáci 50,- Kč.
přihlášky na místě běžné startovné + 100,- Kč
Startovné je splatné v kanceláři závodu při prezenci.
10. Startují:

a) junioři	21,5 km (2x obr. 1)	e) žákyně	8,5 km (1x obr. 3)
b) kadetky	11,5 km (1x obr. 1)	f) kadeti	15,5 km (2x obr. 3)
c) žáci starší	11,5 km (1x obr. 1)	g) ženy	15,5 km (2x obr. 3)
d) žáci mladší	8,5 km (1x obr. 3)	h) juniorky	15,5 km (2x obr. 3)
11. Časy startu:

I. skupina – kategorie **a)** 11,00 hod – start ve vlnách po cca 20 startujících
II. skupina – kategorie **b) c) d) e)** ca 12,00 až 13,10 hod podle dojezdu předchozí kategorie
III. skupina – kategorie **f) g) h)** ca 13,30 až 14,30 hod podle dojezdu předchozích kategorií
– start ve vlnách po cca 15 startujících
časový rozvrh je závislý na počtu startujících
12. Trať závodu: silnice 606, profil zvlněný, asfaltový povrch, přehledná trať s vyloučením provozu. Start Kamenný Dvůr, u kr. objezdu. Cíl Zlatá (křižovatka Dvorečky). Obrátka 1 - Tisová, Mýtina; obrátka 2 – Zlatá (křižovatka Dvorečky); obrátka 3 - pro kat. d), e), f), g), h) – křižovatka Arnoltov.
13. Předpis: závod se koná podle platných Pravidel cyklistiky ČSC, Českého poháru mládeže a žen 2011 a ustanovení tohoto rozpisu. **Všechna doprovodná vozidla, která budou doprovázet závodníky, či z jakéhokoliv jiného důvodu budou vjíždět na trať, musí být označena. Označení vydá pořadatel závodu proti předložení licence.** Pořadatel neručí za škody účastníkům vzniklé ani jimi způsobené. Pořadatel si vyhrazuje právo nutných technických změn oproti rozpisu závodu z důvodu nepředvídaných okolností.
14. Mechanické vozy: povolen doprovod závodníků při respektování platných Pravidel ČSC.
15. Ceny: první 3 závodníci ve všech kategoriích – věcné
16. Vyhlášení výsledků: do 30 minut po dojetí posledního závodníka příslušné skupiny
17. Zdravotní zajištění: MUDr. Karel Tyrpekl,
KKN a.s., nemocnice v Chebu, K nemocnici 17, 350 02 Cheb, telefon: 359 884 313
18. Ubytování: pořadatel nezajišťuje, typy: Ubytovna SOŠ Kynšperk, tel. 352 683 162, 775 751 157; Ubytovna TJ Sokol Kynšperk, tel. 352 683 367, 721 479 086, 777 322 656
19. Různé: řazení na startu dle aktuálního pořadí ČPM, ostatní losováním
20. Schválení: rozpis schválen STK ČSC dne 17.3.2011 – K.Machačný

Bc. Jan KYTKA
ředitel závodu

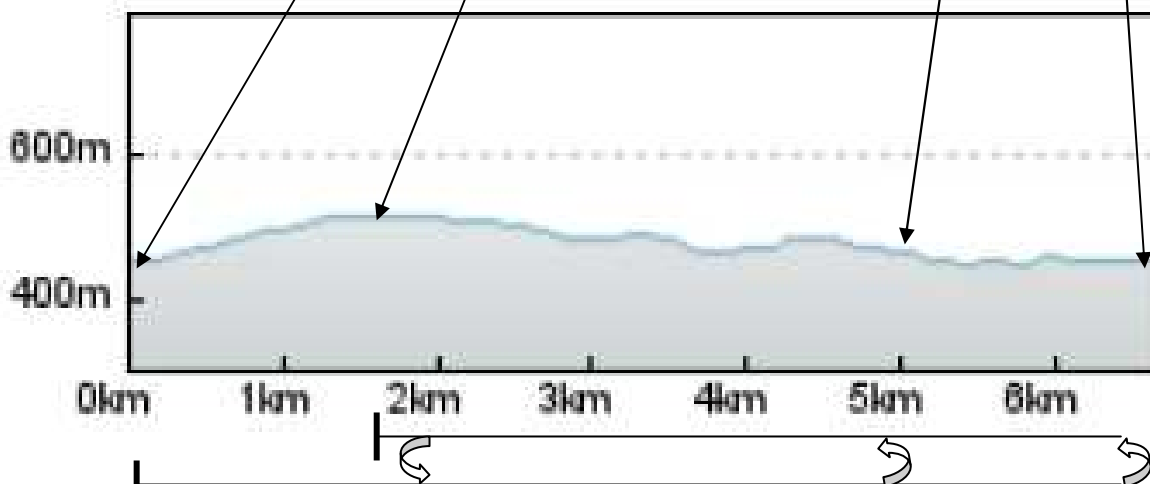
Plánek časovky



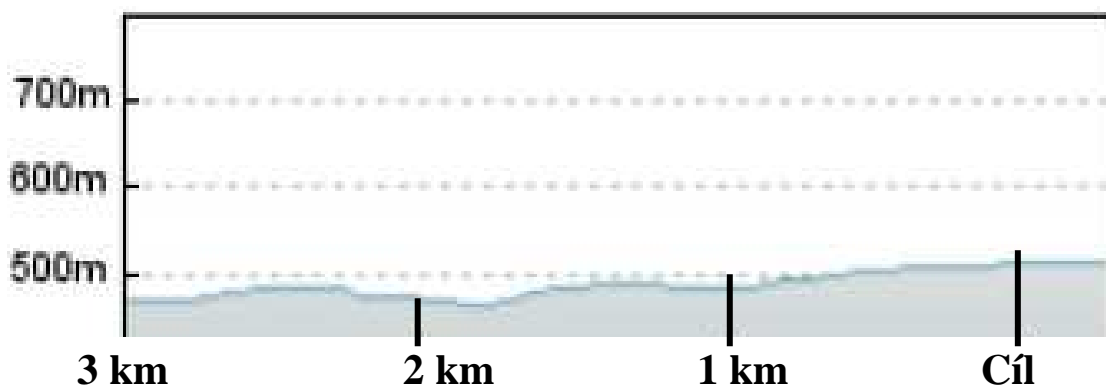
start cíl, obrátka 2

obrátko 3
kat. d), e), f), g), h) obrátka 1
kat. a), b), c)

výškový profil časovky



Poslední 3 km pro kategorie:



Město Kynšperk nad Ohří

<http://www.kynšperk.cz>



Kostel Nanebevzetí Panny Marie

Město Kynšperk nad Ohří se nachází v Karlovarském kraji, v jihozápadní části bývalého okresu Sokolov, na hranici s bývalým okresem Cheb. Rozkládá se na obou březích řeky Ohře v místě, kde řeka protéká východní částí chebské pánve před jejím vtokem do kopcovitého terénu oddělujícího chebskou a sokolovskou pánev. Město je složeno z částí, z nichž některé mají městský charakter (Kynšperk nad Ohří, Dolní Pochlovice), jiné pak charakter typicky vesnický (Zlatá, Kamenný Dvůr, Štědrá, Liboc, Chotíkov)....

S městem se jméno "Kynšperk" váže od roku 1232, kdy dokšanský klášter obdržel svolení krále Václava I. k založení města tohoto jména. Původní lokace města však zřejmě nebyla v jeho nynějších hranicích, ale asi 2 kilometry na východ nad soutokem Malé a Velké Libavy. Pozdější lokace města "Kynšperka" v okolí hradu téhož jména, tedy v místech, kde nyní Kynšperk nad Ohří stojí, je doložena až později, v době vlády Karla IV. Původ prvních obyvatel dnes zřejmě nelze přesně určit, již v období středověku je však obyvatelstvo různorodé, o čemž svědčí i historické památky...